



«УТВЕРЖДАЮ»

Глава городского округа Рошаль

А.В. Артюхин

2018

**ЗАКЛЮЧЕНИЕ
ПО РЕЗУЛЬТАТАМ ОБЩЕСТВЕННЫХ ОБСУЖДЕНИЙ
ПО ПРОЕКТУ**

Внесение изменений в Правила землепользования и застройки территории (части территории) городского округа Рошаль Московской области

1. Общие сведения о проекте, представленном на общественные обсуждения: Проект внесения изменений в правила землепользования и застройки территории (части территории) городского округа Рошаль Московской области, утвержденные решением Совета депутатов городского округа Рошаль Московской области №6/46 от 21.12.2017, осуществляется в части изменения границ территориальных зон и градостроительных регламентов земельного участка общей площадью 5,0 га, расположенного в зоне «МФ (многофункциональная зона).

2. Заявитель (в случае рассмотрения проекта планировки территории и (или) проекта межевания территории, проекта решения о предоставлении разрешений на условно разрешенные виды использования земельных участков или объектов капитального строительства, проекта решения на предоставление разрешения на отклонение от предельных параметров разрешенного строительства, реконструкции объектов капитального строительства) _____

3. Организация разработчик: ГУП МО НИиПИ градостроительства, 129110, г. Москва, ул. Гиляровского, д.47, стр.3, тел. (495)681-88-18

(наименование, юридический адрес, телефон, адрес электронной почты)

4. Сроки проведения общественных обсуждений: с 26.09.2018 по 29.11.2018 (включительно).

5. Формы оповещения о начале общественных обсуждений (название, номер, дата печатных изданий и др. формы): газета «Рошальский вестник» от 28.09.2018 №38(7334), официальный сайт Администрации городского округа Рошаль.

6. Сведения о проведении экспозиции по материалам (где и когда проведена, количество предложений и замечаний) экспозиция демонстрационных материалов проходила по адресу: Московская область, г. Рошаль, ул. Фридриха Энгельса, д.16, корп.1, 2й этаж (отдел архитектуры и градостроительства Администрации городского округа Рошаль)

Предложения и замечания участников общественных обсуждений не поступали.

7. Сведения о протоколе общественных обсуждений (когда подписан): *протокол общественных обсуждений №1/2018 от 30.11.2018.*

8. Выводы и рекомендации по проведению общественных обсуждений по проекту (аргументированные рекомендации организатора общественных обсуждений о целесообразности или нецелесообразности учета внесенных участниками общественных обсуждений предложений и замечаний и выводы по результатам общественных обсуждений):








8.1. Считать общественные обсуждения состоявшимися.

8.2. Отметить, что представленный проект внесения изменений в правила землепользования и застройки территории (части территории) городского округа Рошаль Московской области в отношении земельного участка площадью 5 га, расположенного в зоне «МФ» (многофункциональная зона), одобрен участниками общественных обсуждений.

8.3. Утвердить Заключение по результатам общественных обсуждений по проекту внесения изменений в Правила землепользования и застройки территории (части территории) городского округа Рошаль Московской области.

8.4. Заключение по результатам общественных обсуждений подлежит опубликованию на официальном сайте городского округа Рошаль и в газете «Рошальский вестник».

Подписи членов уполномоченного органа:

	<i>В.В. Жуков</i>
	<i>М.В. Криворотова</i>
	<i>Н.В. Аркадьева</i>
	<i>Е.С. Губанова</i>
	<i>А.А. Сорокин</i>
	<i>Р.С. Хамидуллин</i>
	<i>Е.О. Шендрикова</i>